



**EVEREST**  
smart routes

**EVEREST SMART ROUTES**  
VIVE EL DESTINO CON TU GUÍA VIRTUAL

[www.everest-smart-routes.com](http://www.everest-smart-routes.com)



ANDROID



iOS

**Integración tecnológica  
para una experiencia turística única**



**proarte®**

Señalización y  
Equipamiento para  
Entornos Naturales



# ITINERARIOS QUE MEJORAN LA EXPERIENCIA TURÍSTICA



Siempre que viajamos, deseamos encontrar a ese **amigo local**, ese **embajador** que nos lleve a los **rincones secretos del destino**, nos revele **historias que no están en las guías** y nos descubra esos **recorridos únicos que pocos conocen**.

## Everest Smart Routes nos ofrece

**Turismo sostenible y conectado** con actividades responsables con el medioambiente que alivian áreas saturadas y equilibran los flujos turísticos.

**Procesos más ágiles para agentes turísticos** ayudamos a agentes y gestores a recomendar rutas, actividades y puntos de interés de forma rápida, precisa y a mejorar sus tiempos en la recomendación a clientes.

**Experiencias personalizadas** en las que tus visitantes se convierten en viajeros informados con rutas y guías de audio adaptadas para cada itinerario (running, ciclismo, senderismo, guías culturales...).

**Datos reales y sencillos para mejorar tu gestión** con información en tiempo real y reportes geolocalizados que

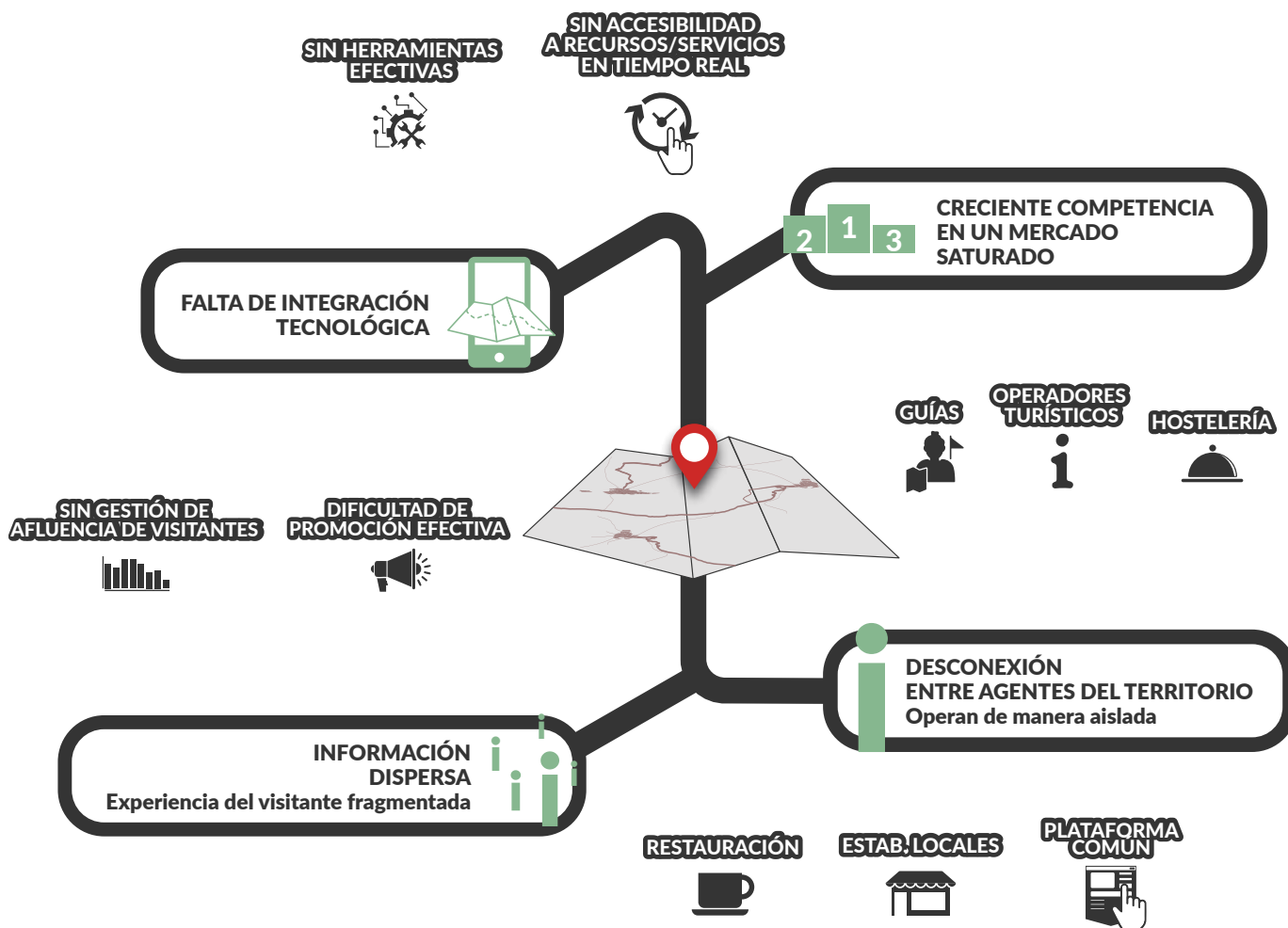
facilitan decisiones estratégicas para tu destino.

**Accesibilidad para todos** mediante audioguías y mapas interactivos en varios idiomas, pensados para todos.


**Gamificación que fideliza** con desafíos, medallas y diplomas que crean experiencias memorables y aseguran que sus visitantes quieran volver.



# EL DESAFÍO Y CÓMO EVEREST SOLUCIONA LOS RETOS



**EVEREST** smart routes.com



Integración de rutas, servicios y sensores IoT en una sola plataforma  
Datos claros y en tiempo real, fáciles de interpretar  
Información actualizada y accesible al instante  
Experiencias únicas que diferencia tu destino  
Conector de agentes locales en una plataforma colaborativa  
Centralización de la información  
Capacita agentes y potencia campañas colaborativas  
Monitorización de flujos y comportamientos para una mejor gestión  
Fomento del consumo local integrando servicios en la app  
Mejora la experiencia con rutas, audioguías y gamificación





# CARACTERÍSTICAS Y FUNCIONALIDADES



El acceso universal se potencia mediante audioguías disponibles en varios idiomas y plataformas fáciles de usar, lo que mejora la accesibilidad del destino para una audiencia internacional y amplía su mercado potencial.



El envío de reportes de incidencias geolocalizadas optimiza la gestión de recursos, agiliza las soluciones y mejora la calidad del servicio y la experiencia del usuario.



La actualización en tiempo real por el gestor asegura información siempre actual y relevante para los visitantes, mejorando su confianza y satisfacción.



## Señalización inteligente

La señalización inteligente ofrece información dinámica y adaptable, optimizando la inversión en infraestructura y mejorando la experiencia de navegación en el territorio.



## Digitalización y geolocalización


La plataforma integra herramientas de geolocalización que facilitan la planificación eficiente de rutas y actividades, reduciendo costos de distribución y mantenimiento de información física.



## Navegación

La navegación se transforma en una experiencia inteligente con información en tiempo real y personalizada, optimizando desplazamientos, infraestructuras e interacción con el entorno.

## Data



Implementamos sistemas inteligentes que recogen datos clave sobre usuarios, mejorando la comprensión de sus necesidades.

## Mapas interactivos y audioguías

Los mapas interactivos y audioguías enriquecen la experiencia del visitante al ofrecer información detallada y personalizada sobre rutas y puntos de interés.



## Alertas y notificaciones

El servicio alerta sobre peligros en los itinerarios condiciones climáticas, mejorando la seguridad y el cuidado hacia el visitante.



## Itinerarios señalizados digitalmente

Facilitan la planificación y el disfrute de actividades al aire libre, atrayendo a visitantes interesados en naturaleza, aventura, cultura y patrimonio, con opciones que van desde lo físico-deportivo hasta lo cultural.



## Gamificación

La plataforma incorpora gamificación para convertir los recorridos en experiencias envolventes, promoviendo la participación activa, la exploración y el aprendizaje mediante dinámicas interactivas.



## Offline

Todo el contenido de la app está disponible sin conexión, para que accedas en cualquier momento sin internet.

## Web/App

Planifica tu aventura desde casa. Permite a los visitantes planificar sus itinerarios directamente en la web del destino antes de viajar.



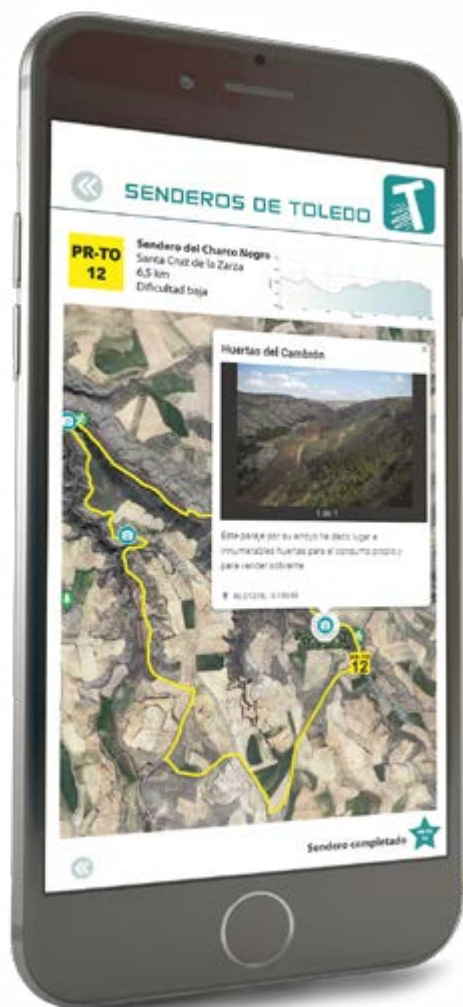


# NUESTRA SOLUCIÓN: EVEREST SMART ROUTES



- Exploradores digitales
- Nativos digitales
- Usuarios analógicos o aprendices digitales

Cada uno de ellos constituye un público objetivo diferente para el que Everest Smart Routes está preparado.




- 1** Conecta con el viajero digital como si tuviera el mejor embajador de destino
- 2** Facilita y mejora los procesos de los agentes del territorio
- 3** Promueve servicios locales
- 4** Decisiones más inteligentes basadas en datos
- 5** Promoción del turismo sostenible, descomprime áreas saturadas
- 6** Experiencias turísticas gamificadas
- 7** Tu destino más accesible que nunca





# TRANSFORMA TU DESTINO CON EVEREST SMART ROUTES



## Garantía de satisfacción y adaptabilidad a las necesidades del destino

Everest Smart Routes no es solo una aplicación, es una extensión vital de la infraestructura turística que enriquece tanto la operativa del sector como la experiencia del visitante. Al adoptar esta solución tecnológica, los agentes turísticos no solo mejoran su eficacia operativa sino que también contribuyen a una experiencia turística más rica y satisfactoria.



VIDEO



# APP PERSONALIZADA DEL DESTINO



**Everest Smart Routes** ofrece una **aplicación exclusiva** para cada destino, con su nombre e identidad, **diseñada para integrar toda la oferta turística local.**

Puede acoger itinerarios de **running, practicar ciclismo o senderismo**, además de incluir visitas culturales, actividades gastronómicas o **englobar una red de itinerarios que combine todos estos elementos.**

**¡Una experiencia completa para los amantes de la naturaleza y el turismo activo!**

## BENEFICIOS CLAVE



### Identidad propia

El destino refuerza su marca con una *app* única.

### Apoyo a los agentes locales

Facilita la promoción de itinerarios y servicios locales, optimizando procesos y mejorando la experiencia del visitante.



### Oferta centralizada

Todo lo que el visitante necesita, lo tiene en un solo lugar.





# APP NICHO ESPECIALIZADO



**Everest Smart Routes** ofrece aplicaciones temáticas enfocadas en nichos turísticos específicos, liderados por figuras influyentes y expertos en cada campo.

**Puertazos con Perico Delgado**, experiencias cicloturistas en puertos icónicos promocionadas por Perico Delgado.

Para el senderismo, rutas inmersivas con guías reconocidos del sector.

**Running** con itinerarios adaptados para corredores,

apoyados por *influencers* deportivos.

**Patrimonio** con narraciones de expertos en historia y cultura.

**Gastronomía y comercio local** en la que la promoción de restaurantes y comercios estará liderada por embajadores culinarios.

## BENEFICIOS CLAVE




### Especialización que impacta

Cada *app* se adapta a públicos específicos, maximizando al alcance.

### Promoción efectiva

La participación de *influencers* y embajadores asegura visibilidad y conexión emocional con el público objetivo.



### Flexibilidad

Posibilidad de desarrollar múltiples *apps* dentro del ecosistema Everest, cada una adaptada a un interés.








# MODELO COMBINADO APP PERSONALIZADA + PARTICIPACIÓN EN APP NICHOS



**Everest Smart Routes** ofrece la opción de combinar una *app* personalizada del destino con la inclusión de sus itinerarios en una o varias *apps* nicho especializadas.


El destino crea su *app* personalizada, integrando rutas generales (culturales, senderismo...).

## BENEFICIOS CLAVE



### Cobertura total

El destino aprovecha tanto la personalización como la segmentación de nicho.



### Mayor alcance

Llega a públicos amplios y específicos al mismo tiempo.



### Sinergias promocionales

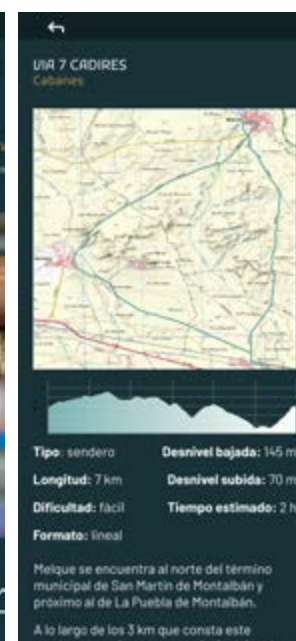
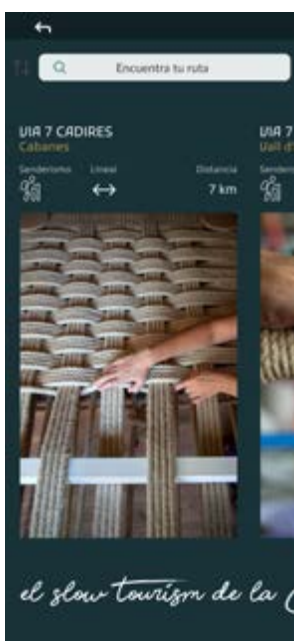
Las *apps* nicho atraen visitantes que luego descubren más en la *app* personalizada del destino.




# ÉXITO DEMOSTRADO



TOLEDO  
Diputación







**Transforma tu gestión  
turística con  
señalización  
inteligente y datos  
en tiempo real para  
una experiencia  
segura, eficiente y  
sostenible**

